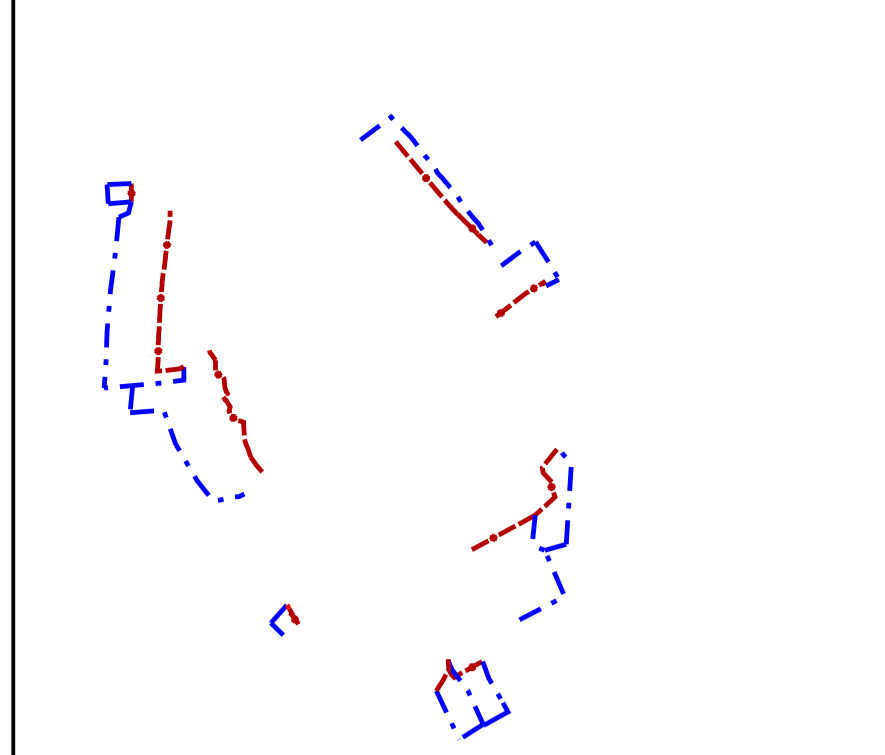
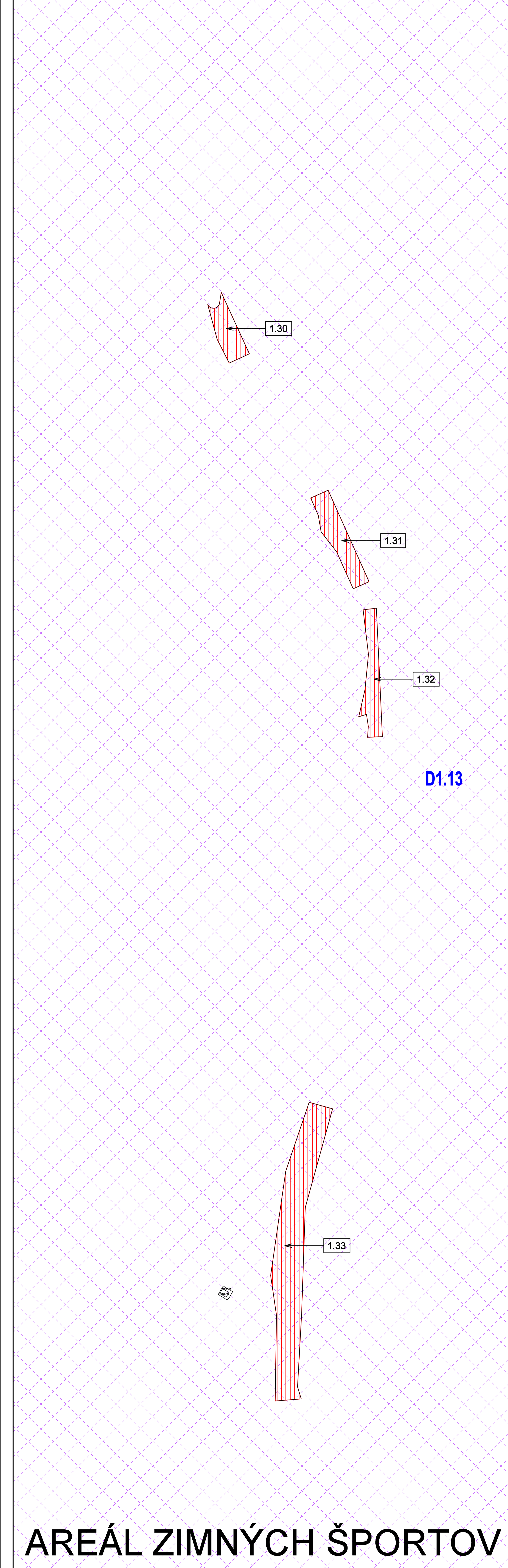
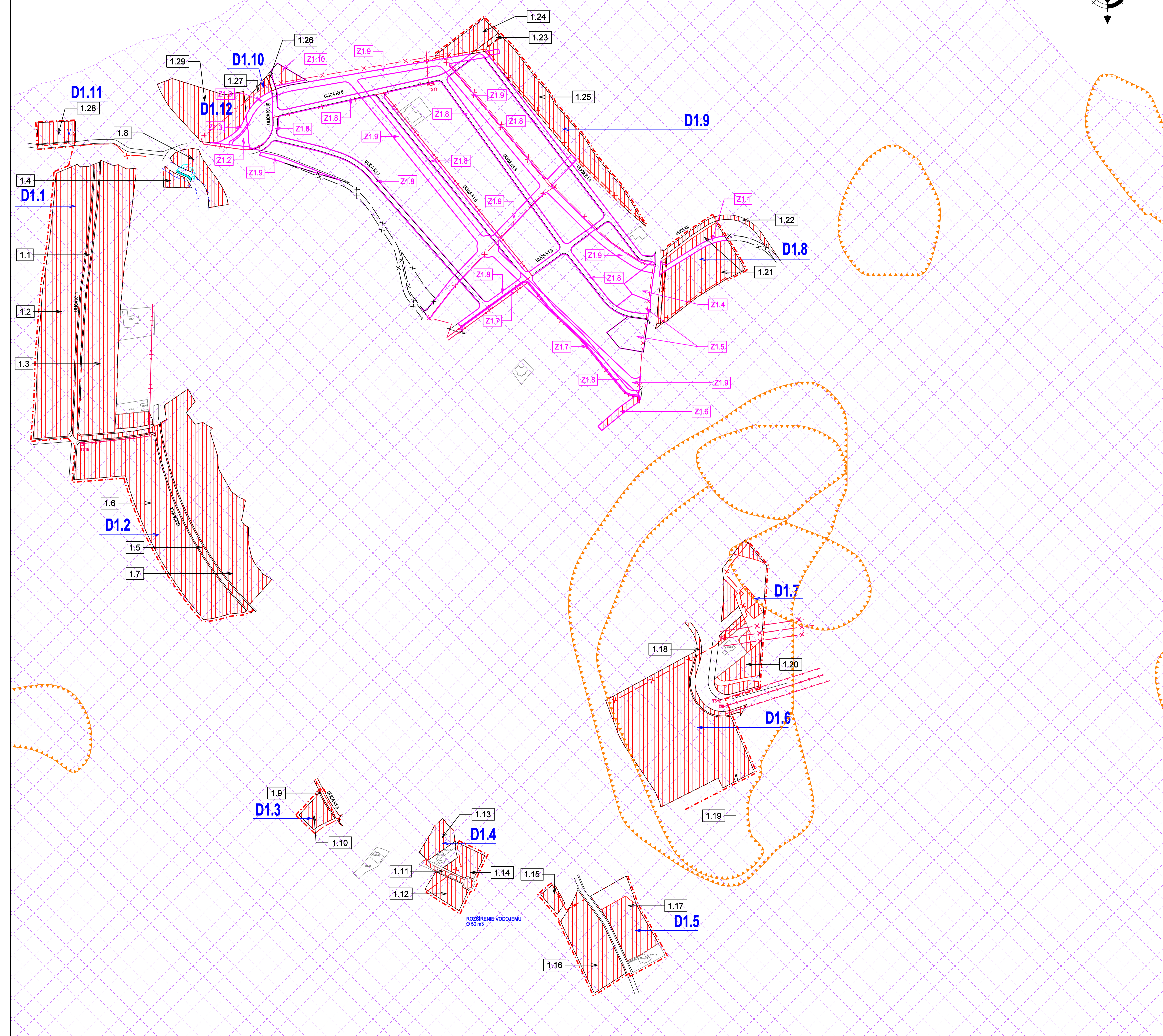
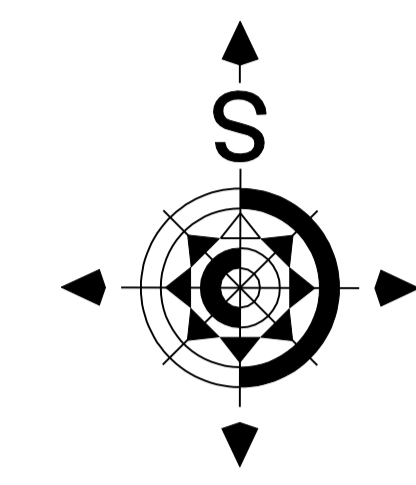



ÚZEMNÝ PLÁN OBCE BREZOVICA



LEGENDA - ZMENY A DOPLNKY č.1

	ZMENY	OPIS
	JAV NA ZRUŠENIE - FARBA PODĽA JAVU	
	ZMENA FUNKCIE	
	ČÍSLO ZMENY	
	ZÓNY	
	HRANICE PARCEL - (PN - C)	
	HRANICA SKUTOČNE ZASTAVANÉHO OZEMIA	
	OPŤAZENIE ODPORNÝCH LOKALIT V REGULOVANÝCH PŘESTOROCH	
	OPŤAZENIE ULÍC	
	VÝŠNÉ TONY	
	HRANICA OCHRANENÝCH PÁSEB VŠETKÝCH DRUHOV	
	FAZBY PŮDY JAVU	
	VÝŠNÉ VEDENIE ELEKTRIČKEJ ENERGIE VN (230V)	
	KÁBLOVÉ VEDENIE ELEKTRIČKEJ ENERGIE VN	
	TRANSFORMÁTOROVÉ STANICE	
	SVAROVÉ DEFORMÁCIE - ZOBŠUVY	
	IZOPLOCHY RADONOVÉHO RIZIKA - STREDE	
	PLŮCHA LOKALITY PŘEDPOKLADANÉHO ODŤAZU PP	
	ČÍSLO LOKALITY PŘEDPOKLADANÉHO ODŤAZU PP	

Architektonický ateliér **GAM** nám.A.Hlinku 27, Ružomberok

ÚZEMNÝ PLÁN OBCE BREZOVICA
ZMENY A DOPLNKY č.1

NÁZOVÝ VÝKRES

VÝKRES ZÁBEROV POĽNOHOSPODÁRSKEJ PŮDY NA STAVEBNÉ A INÉ ZÁMERY

OBJEDNÁVATEĽ: OBEC - BREZOVICA

AUTOR: ING. ARCH. DAVID GOČ, AUTORIZOVANÝ ARCHITEKT

OPŤAZENIE: ING. ARCH. MARIÁN GOČ, ING. PETER GAJČIK, ING. ANTON GALAS, ING. ANTON TURAN, ING. VLADIMÍR OTTO, ING. IVANA HORVÁTOVÁ, ZUZANA TAKÁČOVÁ

ČÍSLO ZÁKAZY: 1707 - 20

DÁTUM: APRÍL 2018

MĚRKA VÝKRESU: 1 : 2 000

ČÍSLO VÝKRESU: 7

AREÁL ZIMNÝCH ŠPORTOV