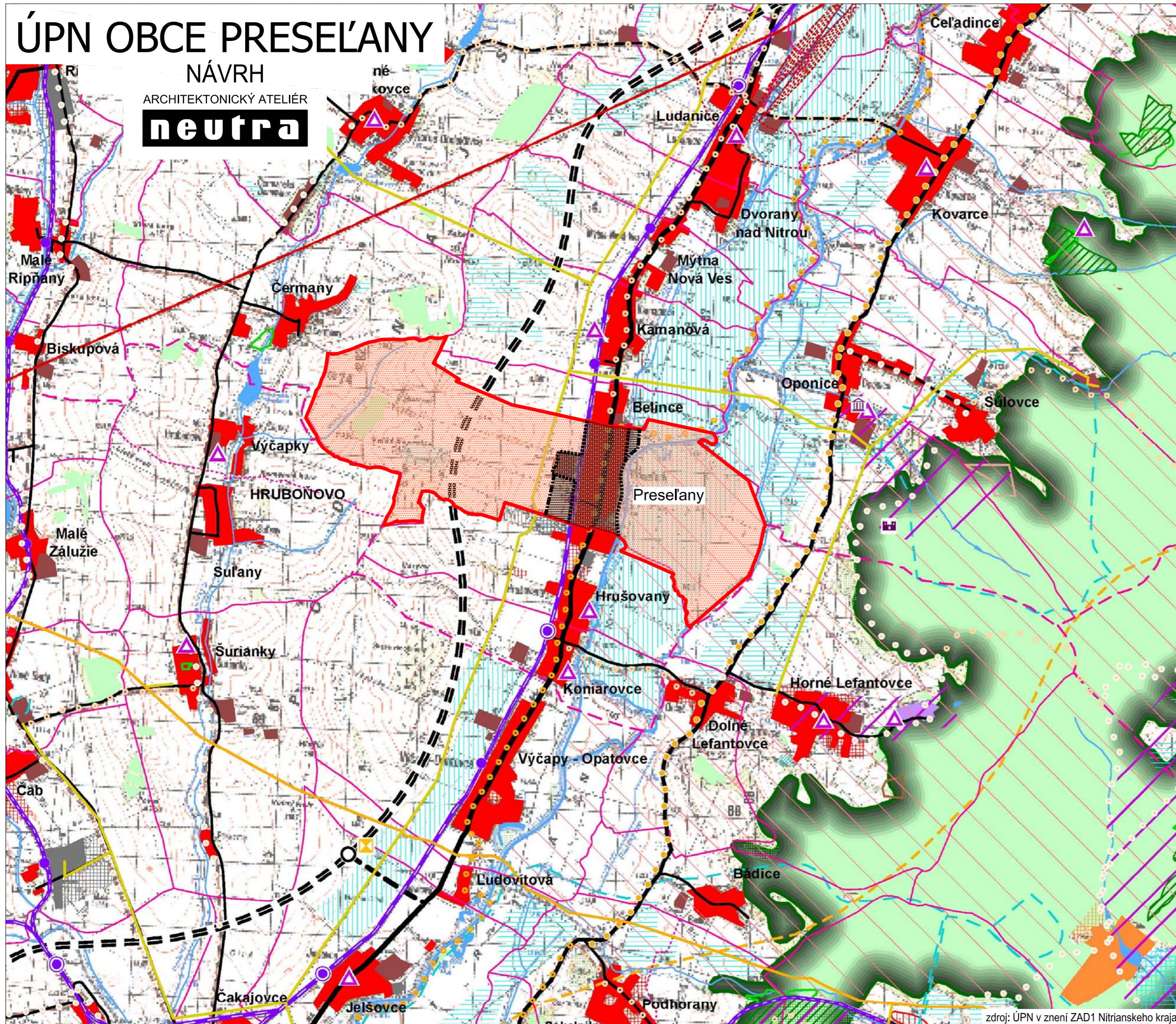


ÚPN OBCE PRESEĽANY

NÁVRH

ARCHITEKTONICKÝ ATELIER

neutra




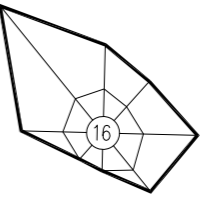

LEGENDA

súčasný stav	rovojevé zámery	
		hranica Slovenskej republiky
		hranica kraja
		hranica okresu
		hranica ZÚJ
		hranica ÚTJ
		bytovokomunálna plocha
		občianske vybavenie nadregionálneho a regionálneho významu
		rekreácia, cestovný ruch a šport
		výrobná plocha
		plocha technickej infraštruktúry, dopravy
		poľnohospodárska výroba
		plocha špeciálneho určenia
		plocha špecifickej zelene
		vodná plocha, tok
		lesopark
		les
		trávny porast
		močiar, slatina
		odvodnenia
		závlahy
		obec s rekreačnou funkciou
		hranica rekreačného územného celku
		zvernica, obora, bažantnica
		mestská pamiatková rezervácia, PRLA a jej ochranné pásmo (platné a navrhované)
		pamiatková zóna a jej ochranné pásmo (platné a navrhované)
		národná kultúrna pamiatka (hrad, zručanina) a jej ochranné pásmo (platné a navrhované)
		múzeum, galéria a muzeálne expozície
		územie s väzbou na kult.-hist. potenciál
		kultúrno-historický potenciál - väzby na zahraničie
		osídlenie s väzbami na poľnohospodárstvo
		pásmo hygienickej ochrany vodného zdroja
		ochranné pásmo prírodného liečivého zdroja - I. stupeň
		ochranné pásmo prírodného liečivého zdroja - II. stupeň
		chránené územie geotermálnej energie
		geotermálny vrt
		HRANICA KATASTRÁLNEHO ÚZEMIA OBCE PRESEĽANY
		KATASTRÁLNE ÚZEMIE OBCE
		HRANICA ZASTAVANÉHO ÚZEMIA OBCE PRESEĽANY
		ZASTAVANÉ ÚZEMIE OBCE

súčasný stav	rovojevé zámery	
		rýchlostná cesta
		cesta 1. triedy - štvorpruh
		cesta 1. triedy
		cesta 2. triedy
		cesta 3. triedy
		mestská komunikácia
		mimoúrovňová križovatka
		železničná trať - hlavná
		železničná trať - vedľajšia
		integrovaný systém RHD
		stanica ŽSR
		stanica ŽSR - nesamostatná
		zastávka ŽSR
		pohraničná prechodová stanica
		vodná cesta - Dunaj
		vodná cesta - Váh
		prístav
		kompa
		vodné dielo
		prekladisko
		terminál kombinovanej prepravy
		hraničný priechod
		letisko
		ochranné pásmo letiska
		medzinárodná cykloturistická trasa (EURO VELO 06)
		významná cykloturistická trasa (podľa hierarchie v texte: Z1, Z2, Z3)
		ostatná cykloturistická trasa (podľa hierarchie v texte: Z4, Z5, D1, D2)
		maloplošné chránené územie
		veľkoplošné chránené územie
		ramsarská lokalita
		chránené vtáčie územie
		mokrade národného významu
		územie európskeho významu

súčasný stav	rovojevé zámery	
		jadrová elektráreň
		vodná elektráreň
		malá vodná elektráreň
		elektrická stanica 400 kV
		elektrická stanica 200 kV
		rozvodňa 400 kV
		rozvodňa 110 kV
		elektrické vedenie 400 kV
		elektrické vedenie 220 kV
		elektrické vedenie 110 kV - vzdušné
		prepúšťacia stanica plynového vedenia
		kompresorová stanica plynového vedenia
		teplovod
		ropovod
		plynovod tranzitný
		plynovod medzistátny
		plynovod VVTL, VTL
		dobývacie priestory
		rašelinisko
		chránené ložiskové územie
		ložisko nevyhradených nerastov
		podzemné zásobníky zemného plynu
		územie s výskytom vydobýjúcich podzemných priestorov
		územie geologickej preskúmanosti
		seizmické územie
		územie náchylné na zosuvy
		staré banské dielo
		zdroj znečistenia ovzdušia
		úložisko rádioaktívnych odpadov
		skládka odpadov na odpad, ktorý nie je nebezpečný
		skládka odpadov na inertný odpad
		skládka odpadov na nebezpečný odpad

OBJEDNÁVATEL:	OBEC PRESEĽANY, OKRES TOPOĽČANY	MIERKA:	1 : 50 000
SPRACOVATEĽ:	NEUTRA - ARCHITEKTONICKÝ ATELIER, FARSKÁ 1, 949 01 NITRA, TEL.: 037/6579461	FORMÁT:	3 A4
ZODP. PROJEKTANT:	ING. ARCH. PETER MIZIA PROJEKTANT: ING. LUCIA ČERNÁ, ING. ARCH. ZUZANA GAJOVÁ	DÁTUM:	06 / 2018

1

NÁZOV VÝKRESU: **ŠIRŠIE VZŤAHY**

zdroj: ÚPN v znení ZAD1 Nitrianskeho kraja