

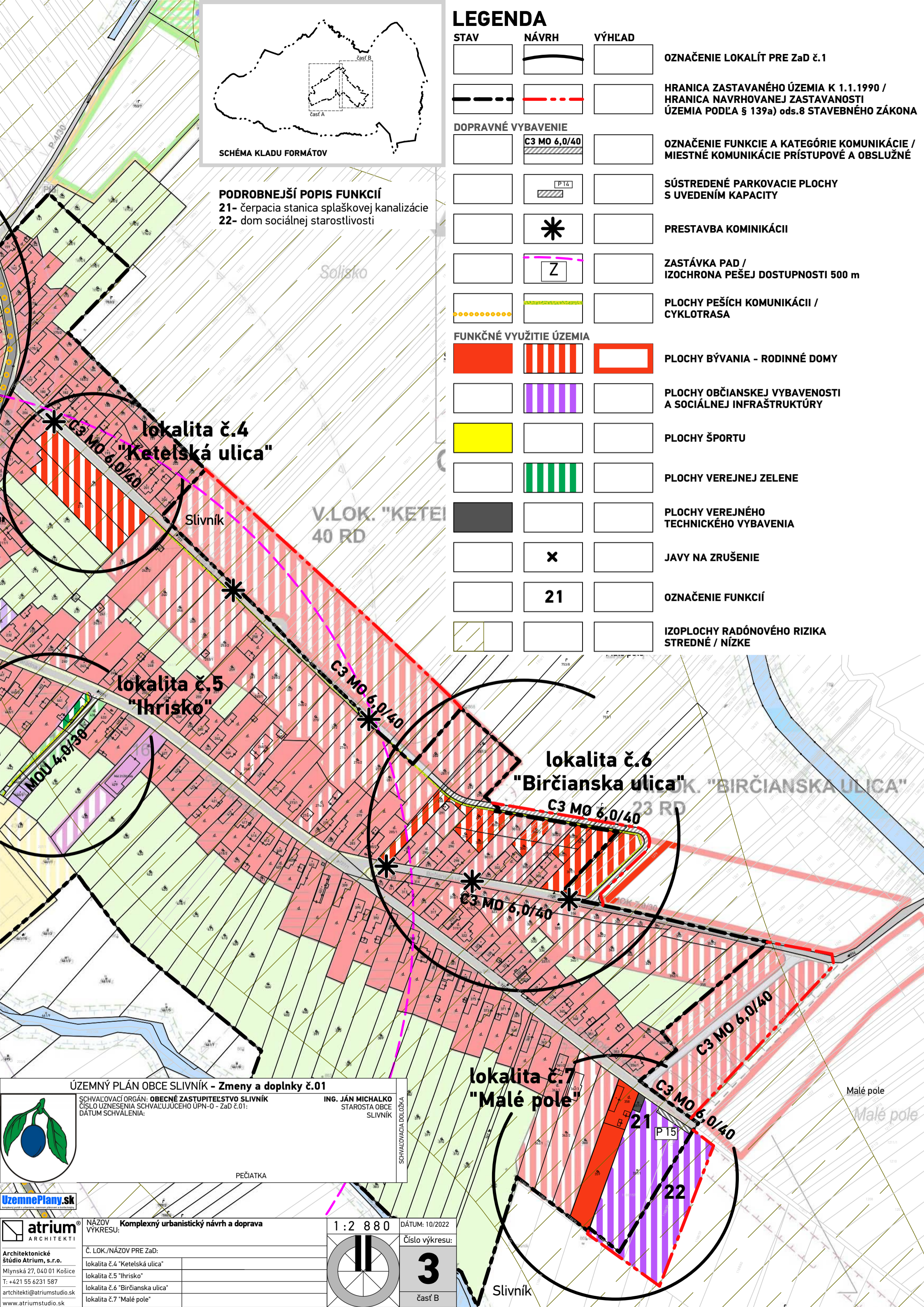
SCHÉMA KLADU FORMÁTOV

PODROBNEJŠÍ POPIS FUNKCIÍ
 21- čerpacia stanica splaškovej kanalizácie
 22- dom sociálnej starostlivosti

LEGENDA

STAV	NÁVRH	VÝHLAD
DOPRAVNÉ VYBAVENIE		
FUNKČNÉ VYUŽITIE ÚZEMIA		

- OZNAČENIE LOKALÍT PRE ZaD č.1
- HRANICA ZASTAVANÉHO ÚZEMIA K 1.1.1990 / HRANICA NAVRHOVANEJ ZASTAVANOSTI ÚZEMIA PODĽA § 139a) ods.8 STAVEBNÉHO ZÁKONA
- OZNAČENIE FUNKCIE A KATEGÓRIE KOMUNIKÁCIE / MIESTNÉ KOMUNIKÁCIE PRÍSTUPOVÉ A OBSLUŽNÉ
- SÚSTREDENÉ PARKOVACIE PLOCHY S UVEDENÍM KAPACITY
- PRESTAVBA KOMINIKÁCIÍ
- ZASTÁVKA PAD / IZOCHRONA PEŠEJ DOSTUPNOSTI 500 m
- PLOCHY PEŠÍCH KOMUNIKÁCIÍ / CYKLOTRASA
- PLOCHY BÝVANIA - RODINNÉ DOMY
- PLOCHY OBČIANSKEJ VYBAVENOSTI A SOCIÁLNEJ INFRAŠTRUKTÚRY
- PLOCHY ŠPORTU
- PLOCHY VEREJNEJ ZELENE
- PLOCHY VEREJNÉHO TECHNICKÉHO VYBAVENIA
- JAVY NA ZRUŠENIE
- OZNAČENIE FUNKCIÍ
- IZOPLOCHY RADÓNOVÉHO RIZIKA STREDNÉ / NÍZKE




ÚZEMNÝ PLÁN OBCE SLIVNÍK - Zmeny a doplnky č.01

SCHVAĽOVACÍ ORGÁN: OBECNÉ ZASTUPITELSTVO SLIVNÍK
 ČÍSLO UZNESENIA SCHVAĽUJÚCEHO ÚPN-0 - ZaD č.01:
 DÁTUM SCHVAĽENIA:

ING. JÁN MICHALKO
 STAROSTA OBCE
 SLIVNÍK

SCHVAĽOVACIA DOLOŽKA



PEČIATKA

UzemnePlany.sk

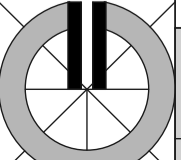
atrium ARCHITEKTI

Architektonické štúdio Atrium, s.r.o.
 Mlynská 27, 040 01 Košice
 T: +421 55 6231 587
 architekty@atriumstudio.sk
 www.atriumstudio.sk

NÁZOV VÝKRESU:	Komplexný urbanistický návrh a doprava
Č. LOK./NÁZOV PRE ZaD:	lokality č.4 "Ketelská ulica"
	lokality č.5 "Ihrisko"
	lokality č.6 "Birčianska ulica"
	lokality č.7 "Malé pole"

1 : 2 8 8 0

DÁTUM: 10/2022



Číslo výkresu:

3

časť B

Slivník